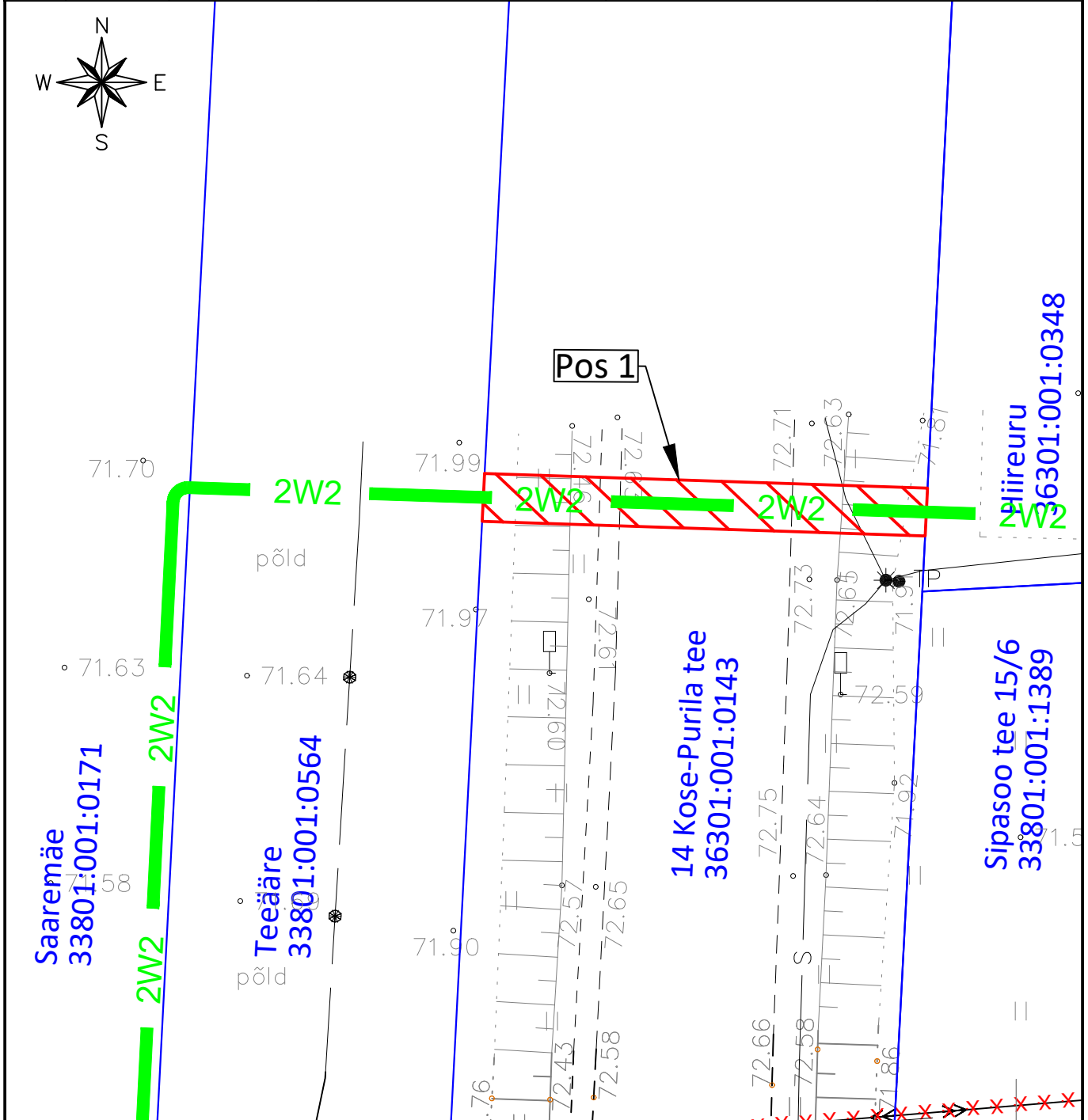



# ISIKLIKU KASUTUSÕIGUSEGA KOORMATAVA ALA PLAAN


Jrk nr	IKÕ ala Pos nr (plaanil)	Kinnistu registriosa number	Katastriüksuse tunnus, nimi ja sihtotstarve;	Asukoht riigitee (nr ja nimi) suhtes (lõigu algus ja lõpp km);	Ala pindala ruutmeetrites m <sup>2</sup>
1.	Pos 1	10548450	36301:001:0143 14 Kose-Purila tee Transpordimaa 100%	14 Kose-Purila tee km 10.81	37 m <sup>2</sup>



## TINGMÄRGID

 2W2 Projekteeritud 24kV maakaabel (2 kaablit kaevikus)

 Kinnistu piir

 Isikliku kasutusõiguse seadmise ala

M 1:250

Koostas: Helina Turja  
E-Service AS projekteerija  
Töö nr: 23\_3621  
Projekti nr: IP5962